

Interessante Touren



Gipfeltouren

- **Acherkogel (3007 m)** → Aufstieg durch die Nordflanke, Kletterstellen bis Schwierigkeitsgrad II, herrliche Aussicht. *Gehzeit: ca. 3½ Std.*
- **Hochreichkopf (3010 m)** → Bergtour über den schönen Wilhelm-Oltrogge-Weg, Trittsicherheit erforderlich. *Gehzeit: ca. 5 Std.*

Hüttenübergänge

- **Dortmunder Hütte (1948 m)** → Auf dem Streich-Weg über die Mitteltaler Scharte (2631 m), anspruchsvolle Bergtour. *Gehzeit: ca. 4 Std.*
- **Schweinfurter Hütte (2028 m)** → Auf dem Wilhelm-Oltrogge-Weg über die Hochreichscharte (2912 m). Lange, anspruchsvolle Bergtour. *Gehzeit: ca. 8 Std.*

Familienfreundlich ausgezeichnet Wandern

Das Almgebiet Hochoetz um die Bielefelder Hütte bietet viele einfache, für Familien besonders gut geeignete Wanderwege. Ziele sind zum Beispiel die umliegenden Almen, der Wetterkreuzkogel (2591 m) und der Roßkopf (2399 m). Sehr lohnend sind auch der „Besinnungsweg“ zur verfallenen, alten Bielefelder Hütte, der Familienwanderweg Rotes Wandl und der bergbaugeschichtliche Knappenweg.

Während die Wanderungen im Almgebiet leicht sind, führt der mit dem Bergwege-Gütesiegel ausgezeichnete Acherkogel-Panoramaweg in hochalpines Gelände und erfordert – ebenso wie die Gipfeltouren und Hüttenübergänge – entsprechende Ausrüstung, Trittsicherheit und Erfahrung.

Informationen

Daten zur Hütte

6 Schlafplätze in Zweibettzimmern, 28 in Vierbettzimmern; 26 Matratzenlager. Seminarraum; Sanitäreinrichtungen mit warmem Wasser und Duschen; Handy-Empfang. Schutzhütte der Kategorie II.

Öffnungszeiten

Bewirtschaftet ist die Bielefelder Hütte von Juni bis Anfang Oktober und vom 20. Dezember bis Ostern.

Karten & Führer

Freitag & Berndt → Ötztal-Pitztal-Kaunertal-Wildspitze; *Blatt 251, 1:50.000*

Kompass-Karte → Imst-Telfs-Kühtai-Mieminger Kette; *WK35, 1:50.000*

AV-Führer → Stubaier Alpen alpin; *Bergverlag Rother, München*

Hütten-Koordinaten

UTM (WGS84): 32T Ost 0646386 / Nord 5230006

B/L (Lat/Lng, WGS84): N 47° 12' 26" / E 10° 55' 59"

Kontakt

Werner Schöpf
Dorfstraße 43
A-6433 Oetz
Tel. Tal: 0043/(0)5252/61 01
Tel. Hütte: 0043/(0)5252/69 26
bielefelderhuette@gmx.at


Eigentümer

DAV Sektion Bielefeld e.V.
Marktstraße 28
D-33602 Bielefeld
Tel.: 0049/(0)521/658 58
Fax: 0049/(0)521/967 70 82
post@alpenverein-bielefeld.de
www.alpenverein-bielefeld.de

Touristische Informationen

Ötztal Tourismus
Hauptstraße 66
A-6433 Oetz
Tel.: 0043/(0)57/20 05 00
oetz@oetztal.com
www.oetztal.com

Herausgeber: Deutscher Alpenverein Sektion Bielefeld e.V. und DAV Bundesgeschäftsstelle, Ressort Presse- und Öffentlichkeitsarbeit | **Bildnachweis:** Archiv der Sektion Bielefeld | **Redaktion:** Silvia Schmid | **Gestaltung:** Gschwendtner & Partner, München | **Druck:** Kastner & Callwey Medien GmbH, Forstinning | **Auflage:** 7500 Stück, Mai 2014



Alpenvereins-hütten



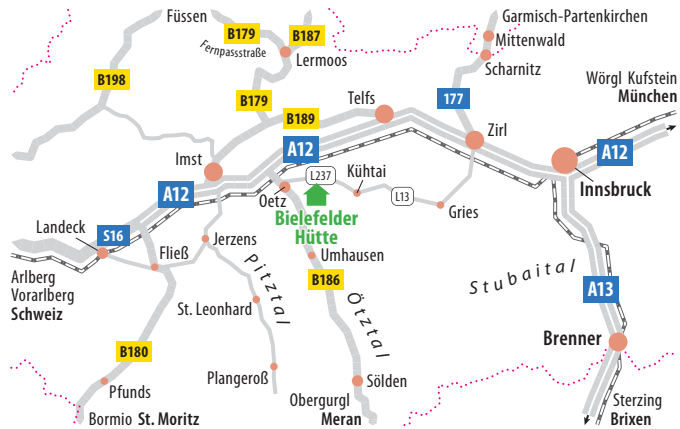
DAV-Sektion Bielefeld

Bielefelder Hütte

2112 m, Stubaier Alpen



Unterwegs zur Hütte



Anreise

Mit öffentlichen Verkehrsmitteln:

Internationale Bahnverbindungen bis Innsbruck, mit Regionalzug zum Bahnhof Ötztal, weiter mit Postbus nach Oetz im Ötztal oder weiter Richtung Kühtai bis Ochsen Garten.

Informationen: www.bahn.de, oebb.at

Mit dem Auto:

Von Kufstein oder vom Arlberg kommend auf der Inntalautobahn A12 zur Ausfahrt Ötztal. Von Imst auf der B171 bis zum Ötztal. Auf der B186 ins Ötztal nach Oetz, weiter zum großen Parkplatz an der Talstation der Bergbahnen Hochoetz (Acherkogelbahn). Zum Ausgangspunkt Ochsen Garten in Oetz abbiegen Richtung Kühtai, weiter bis zur Talstation der Bergbahn Ochsen Garten.

Hüttenzustiege

- **Von Oetz** → Mit der Bergbahn Acherkogel zur Bergstation Hochoetz (2020 m), auf dem Wanderweg zur Hütte.

Gehzeit: 20 Min

Alternativ: Wanderung ohne Bergbahn über die Acherbergalm.

Gehzeit: 4 Std.


- **Von Ochsen Garten** → Schöne Wanderung über die Balbachalm.

Gehzeit: 2 Std.

Das Gebiet

Die 1954 erbaute Bielefelder Hütte liegt im Nordwesten der Stubai-Alpen mitten im netten, beschaulichen Skigebiet Hochoetz am Beginn des Ötztals. Hausberg ist der markante Acherkogel (3007 m), ein Aussichtsberg der Extraklasse.

Die Bielefelder Hütte: Der Stützpunkt in Hochoetz



Die gemütliche, liebevoll ausgestattete Hütte ist ein idealer Stützpunkt für Familien mit Kindern, für Bergwanderer und Skifahrer. Großartig ist der Ausblick in die herrliche Bergwelt der Ötztaler und Lechtaler Alpen. Talorte sind Oetz (812 m) und Ochsen Garten (1538 m).

Winter auf der Bielefelder Hütte

Die Bielefelder Hütte liegt in dem relativ kleinen, aber feinen Skigebiet Hochoetz. Kein Wunder, dass die gepflegten Pisten und herrlicher Pulverschnee die Wintergäste schnell vor die Hütten-türe locken!

Ideal ist das Skigebiet für Familien. Wer seine Fahrkünste verbessern möchte, findet bei einer der Ötztaler Skischulen kompetente Ansprechpartner. Schließlich ist die malerische, von tief verschneiten Bergen umgebene Bielefelder Hütte ein idealer Stützpunkt für Ausbildungsgruppen und Familien.

Nicht zuletzt können an der Bielefelder Hütte auch die Tourenski angeschnallt werden: Schöne Gipfelziele sind Roßkopf und Wetterkreuz.



Zu Gast auf einer Alpenvereinshütte

Für einen angenehmen Aufenthalt sind einige Regeln zu beachten:

- Eigenes Handtuch, Hütten-schlafsack und Hütten-schuhe benutzen.
- Bitte den Aushang der Hütten- und Tarifordnung lesen und beachten.
- Wasser und Energie sparen.
- Bei den Preisen für Essen und Getränke bitte auch den Mehr-aufwand für die Versorgung im Gebirge berücksichtigen.
- Müll vermeiden und den eigenen Abfall mit ins Tal nehmen.
- Nicht in der Hütte rauchen, im Freien Aschenbecher benutzen.
- Nur mit Übernachtungsbeleg besteht eine Gepäckversiche-rung.

Neu in den Bergen?

Informationen und Tipps für Einsteiger: www.alpenverein.de
Aktuelle Tourenbedingungen: www.alpenvereinaktiv.com